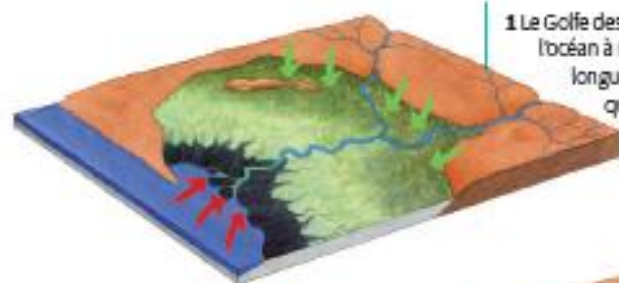
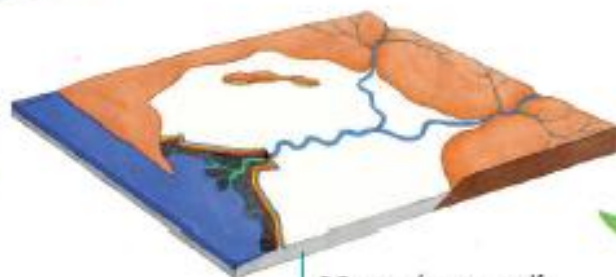


Des paysages artificiels

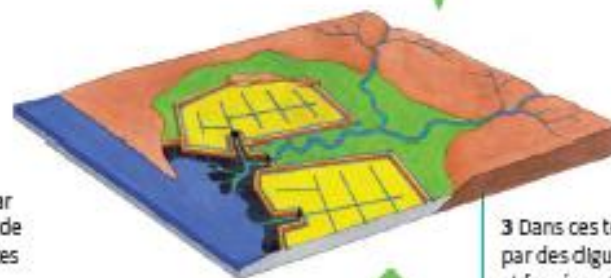
Le Marais poitevin que nous connaissons aujourd'hui est composé de nombreux paysages. Il y a plus de deux mille ans, c'était un grand golfe appelé dans certains ouvrages, Golfe des Pictons. Ce sont des moines et des générations de maraichins qui l'ont transformé, en creusant des canaux, élevant des digues, plantant des arbres ...



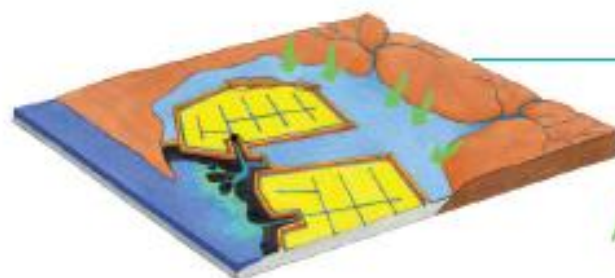
1 Le Golfe des Pictons était en partie recouvert par l'océan à marée haute. Il était aussi soumis à de longues périodes de crues aux abondantes quantités d'eau venant du bocage et des forêts alentours situés en hauteur : le **bassin versant**.



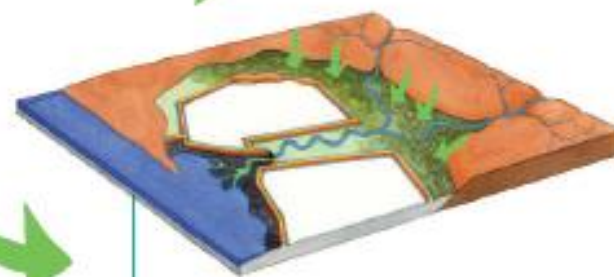
2 Pour aménager ce golfe, les moines ont construit :
→ des digues qui empêchent le retour de l'océan.



3 Dans ces terres protégées par des digues, des canaux et fossés ont été creusés pour évacuer l'eau de pluie à marée basse et servir de réserve en été. Les **marais desséchés** sont nés.



4 Plus loin, derrière ces digues, des secteurs reçoivent l'eau du bassin versant. Lorsqu'il en arrive plus que l'on ne peut en évacuer à marée basse, c'est la crue. Ces terrains inondables sont appelés **marais mouillés**.



→ d'autres digues qui arrêtent les crues venant des **terres hautes**.